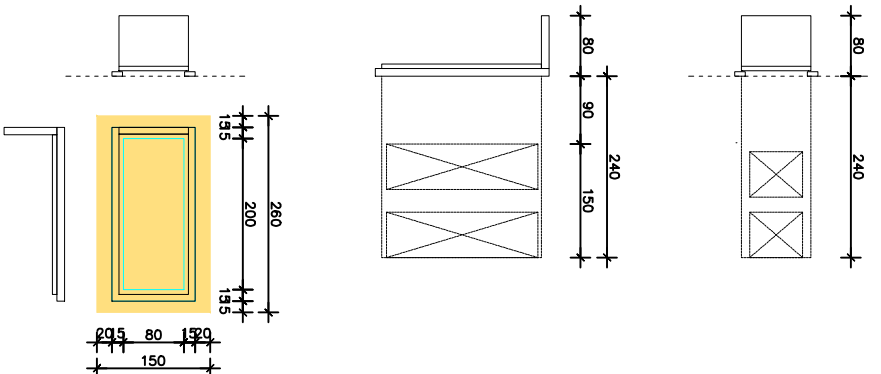


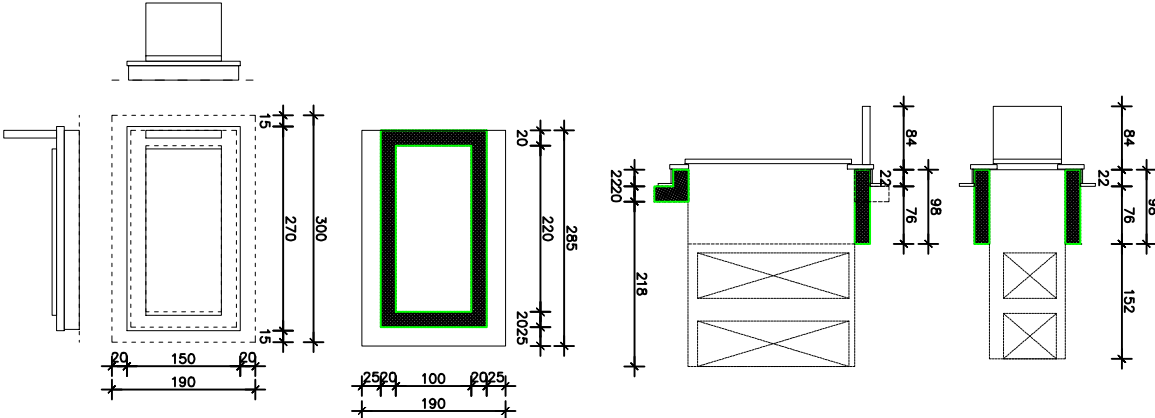
ZEMLJANI GROB-jednostruki - 2 ukopna mjesta

MJ 1 : 100



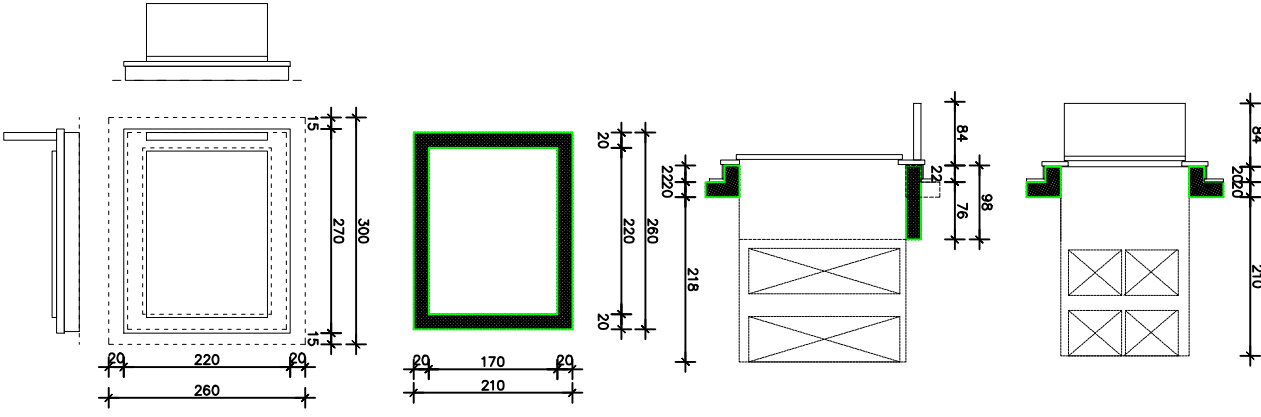
ZEMLJANI GROB sa okvirom-jednostruki - 2 ukopna mjesta

MJ 1 : 100



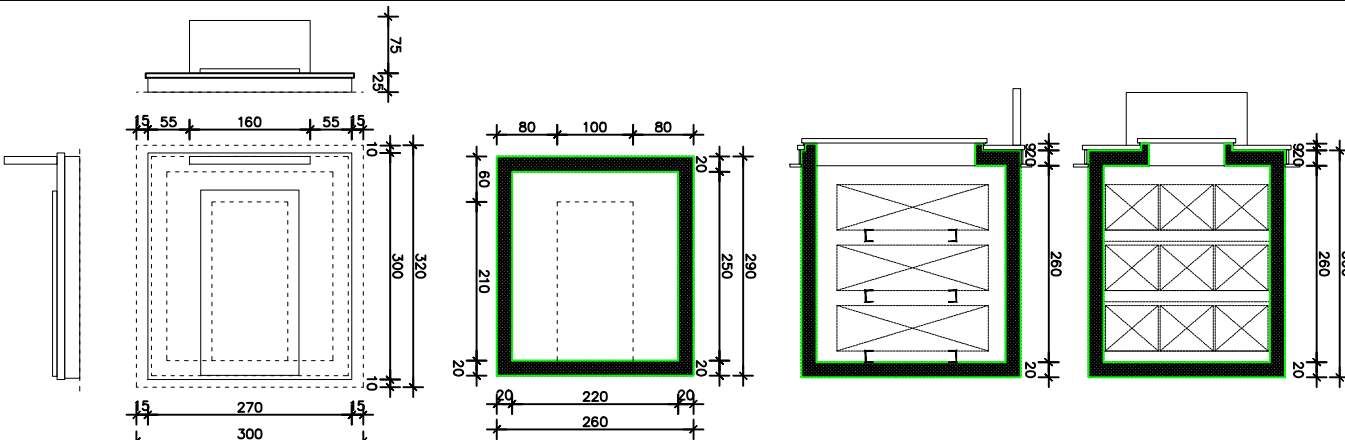
ZEMLJANI GROB sa okvirom-dvostruki - 4 ukopna mjesta

MJ 1 : 100



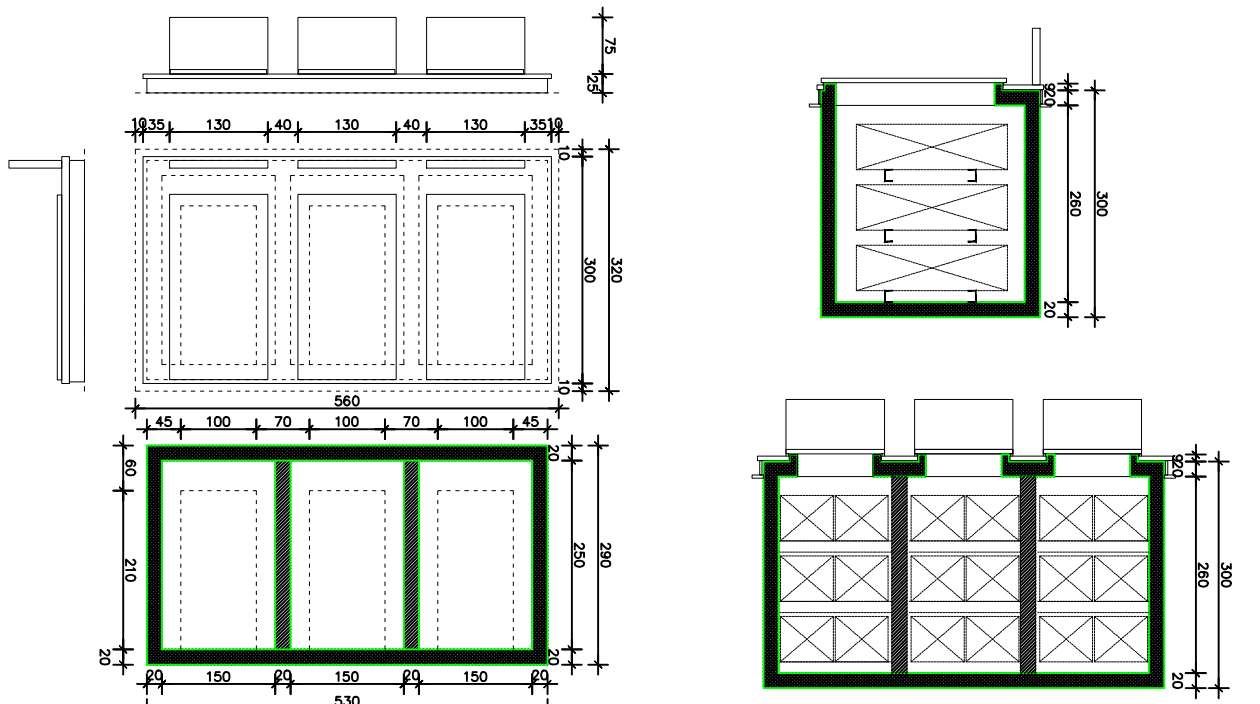
1 X TROSTRUKA GROBNICA - 9 ukopnih mjesta

MJ 1 : 100



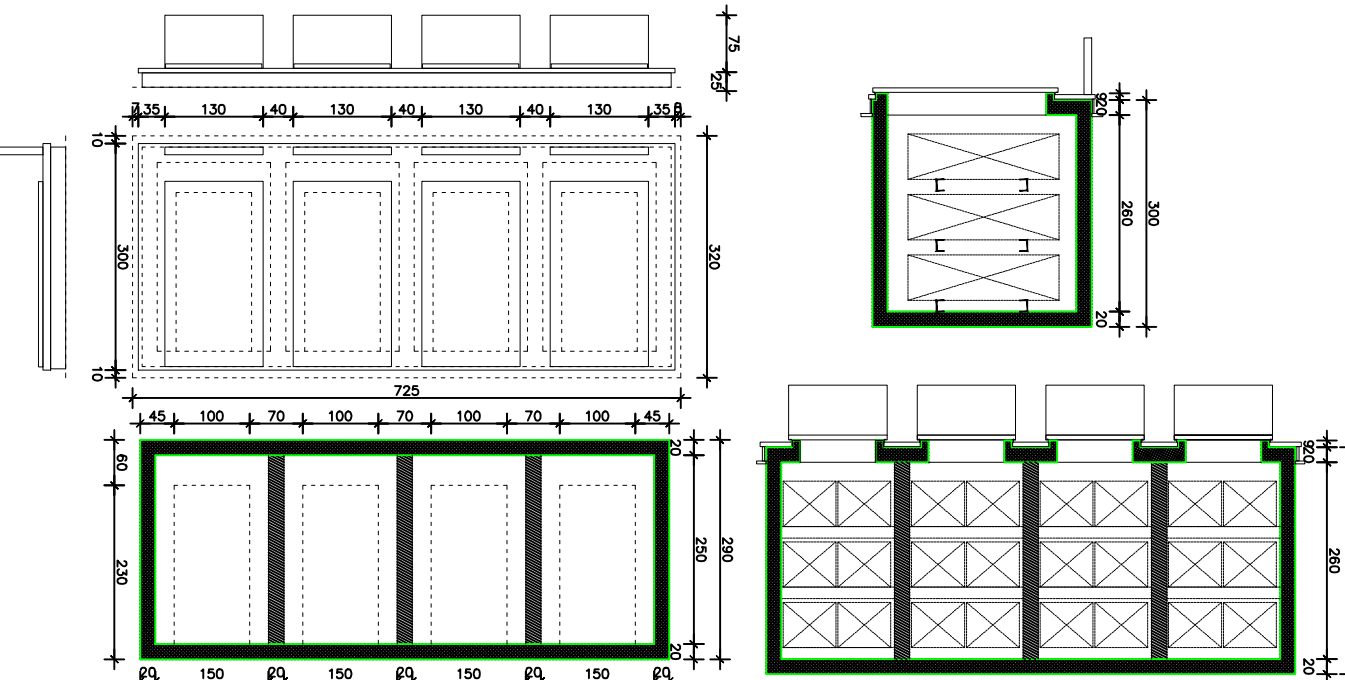
3 X DVOSTRUKA GROBNICA - 3x6 ukopnih mjesta

MJ 1 : 100



4 X DVOSTRUKA GROBNICA - 4x6 ukopnih mjesta

MJ 1 : 100



GRAD IVANEC

URBANISTIČKI PLAN UREĐENJA GROBLJA IVANEC

4. NAČIN I UVJETI GRADNJE

|   |   |
|---|---|
| Županija: VARAŽDINSKA   |   |
| Grad : IVANEC   |   |
| Naziv prostornog plana: URBANISTIČKI PLAN UREĐENJA GROBLJA IVANEC   |   |
| Faza izrade: PRIJEDLOG PLANA ZA JAVNU RASPRAVU  |   |
| Naziv kartografskog prikaza: GROBNA MJESTA  |   |
| Broj kartografskog prikaza: 4.3.  | Mjerilo kartografskog prikaza: 1 : 100  |
| Odluka o izradi plana: Službeni vjesnik Varaždinske županije 68/20  | Odluka o donošenju plana:   |
| Objava javne rasprave:  | Javni uvid održan: od: - do: -  |
| Pečat tijela odgovornog za provođenje javne rasprave: M.P.  | Odgovorna osoba za provođenje javne rasprave: pročelnik: Stanko Rožman, dipl.iur.                 |
|   |   |
| Pravna osoba koja je izradila plan:   | ARHEO d.o.o., Zagreb Tomislavova 11   |
| Pečat pravne osobe koja je izradila plan: M.P.  | Direktor: Aron Varga, dipl.ing.arh.   |
| Stručni tim u izradi plana: Aron Varga, dipl.ing.arh.- ovlašteni arhitekt Mario Pezelj, dipl.ing.arh. - ovlašteni arhitekt urbanist Robert Jakovina, dipl. ing.arh. - ovlašteni arhitekt Patrik Filaković, dipl.ing.prom. Ivica Krnić, mag.ing.aedif. | Vera Varga, dipl. biolog Vanesa Varga, mag.museol. Damir Batarelo, dipl.iur. Mile Naglić, ing.el. |
| Odgovorni voditelj izrade plana:  | Aron Varga, dipl.ing.arh.,ovlašt.arh.   |
| Pečat gradskog vijeća: M.P.   | Predsjednik gradskog vijeća: .....  |
| Istovjetnost prostornog plana s izvorikom ovjerava: .....   | Pečat nadležnog tijela: M.P.  |